

REGIONE AUTONOMA DELLA SARDEGNA  
Ufficio Commissario Governativo per l'Emergenza Idrica in Sardegna

**SITUAZIONE DELLE RISORSE IDRICHE DISPONIBILI NEGLI INVASI  
AL NETTO DELLE ACQUE MORTE**

**CONFRONTO DATI DAL 30 SETTEMBRE AL 15 OTTOBRE 2006**

DENOMINAZIONE INVASO	ZONE IDROGRAFICHE	CAPACITA' INVASO (*)		RISORSE ACCUMULATE Mmc					
		massima Mmc	autorizzata Mmc	30-set		15-ott		var. invaso	var. zona
				tot.zona		tot.zona			
COGHINAS	III - Coghinas- Mannu-Temo	261,929	<b>223,906</b>	161,774		157,360		-4,414	
CASTELDORIA	"	3,470	3,470	1,613		1,380		-0,233	
CUGA	"	33,925	<b>25,000</b>	15,197		14,717		-0,480	
TEMO(****)	"	81,176	<b>58,865</b>	46,841		46,248		-0,593	
BIDIGHINZU	"	11,000	11,000	2,979		2,429		-0,550	
BUNNARI	"	1,610	1,610	0,000		0,000		0,000	
MANNU PATTADA	"	71,840	71,840	48,210	<b>276,614</b>	47,520	<b>269,654</b>	-0,690	-6,960
LISCIA	IV - Liscia	104,000	104,000	73,875	<b>73,875</b>	70,845	<b>70,845</b>	-3,030	-3,030
POSADA	V - Posada Cedrino	25,000	25,000	8,306		7,772		-0,534	
CEDRINO	"	16,050	16,050	6,306	<b>14,612</b>	6,491	<b>14,263</b>	0,185	-0,349
SANTA LUCIA	VI - Sud-Orientale	3,100	3,100	3,096		2,616		-0,480	
BAU MUGGERIS	"	58,367	58,367	37,284	<b>40,380</b>	37,333	<b>39,949</b>	0,049	-0,431
GOVOSSAI (**)	II - Tirso	3,062	<b>2,231</b>	0,632		0,373		-0,259	
OLAI (**)	"	16,200	16,200	14,117		13,716		-0,401	
SOS CANALES	"	3,580	3,580	2,134		1,980		-0,154	
BENZONE	"	1,108	1,108	0,379		0,441		0,062	
CUCCHINADORZA	"	16,986	16,986	9,960		7,092		-2,868	
GUSANA	"	58,903	58,903	36,845		38,518		1,673	
Da riserva strategica sistema Taloro				-19,000		-19,000	(****)		
CANTONIERA	"	748,200	<b>430,000</b>	334,052		334,444		0,392	
TORREI	"	0,940	0,940	0,393	<b>379,512</b>	0,366	<b>377,930</b>	-0,027	-1,582
MONTE PRANU	I - Sulcis	49,300	49,300	26,360		25,080		-1,280	
BAU PRESSIU	"	8,250	8,250	3,434		3,112		-0,322	
FLUMENDOSA(***)	VII	263,000	263,000	146,151		143,603		-2,548	
BASSO CIXERRI	Flumendosa-Campidano-Cixerri	24,000	24,000	15,609		14,133		-1,476	
RIO LENI	"	19,500	19,500	7,750		7,307		-0,443	
IS BARROCUS	"	12,250	12,250	7,149		6,802		-0,347	
MULARGIA	"	323,000	323,000	256,160		252,609		-3,551	
FLUMINEDDU	"	1,420	1,420	0,972		0,944		-0,028	
SA FORADA	"	1,270	<b>1,130</b>	0,997		1,064		0,067	
CASAFIUME	"	0,750	0,750	0,586		0,688		0,102	
SIMBIRIZZI	"	30,300	30,300	6,633		6,104		-0,529	
PUNTA GENNARTA	"	12,700	12,700	0,958		0,851		-0,107	
MEDAU ZIRIMILIS	"	18,800	<b>6,700</b>	3,585		3,418		-0,167	
CORONGIU	"	4,740	4,740	1,543	<b>477,887</b>	1,465	<b>467,180</b>	-0,078	-10,707
<b>TOTALE</b>		<b>2.289,726</b>	<b>1.889,196</b>	<b>1262,880</b>		<b>1239,821</b>		<b>-23,059</b>	
<b>TOTALE al netto di Coghinas e Mannu Pattada</b>		<b>1.955,957</b>	<b>1.593,450</b>	<b>1052,896</b>		<b>1034,941</b>		<b>-17,955</b>	

(\*) Le capacità indicate sono al netto delle acque morte - volume di acqua che non può essere derivato per l'utilizzazione in quanto al di sotto della quota minima di invaso.

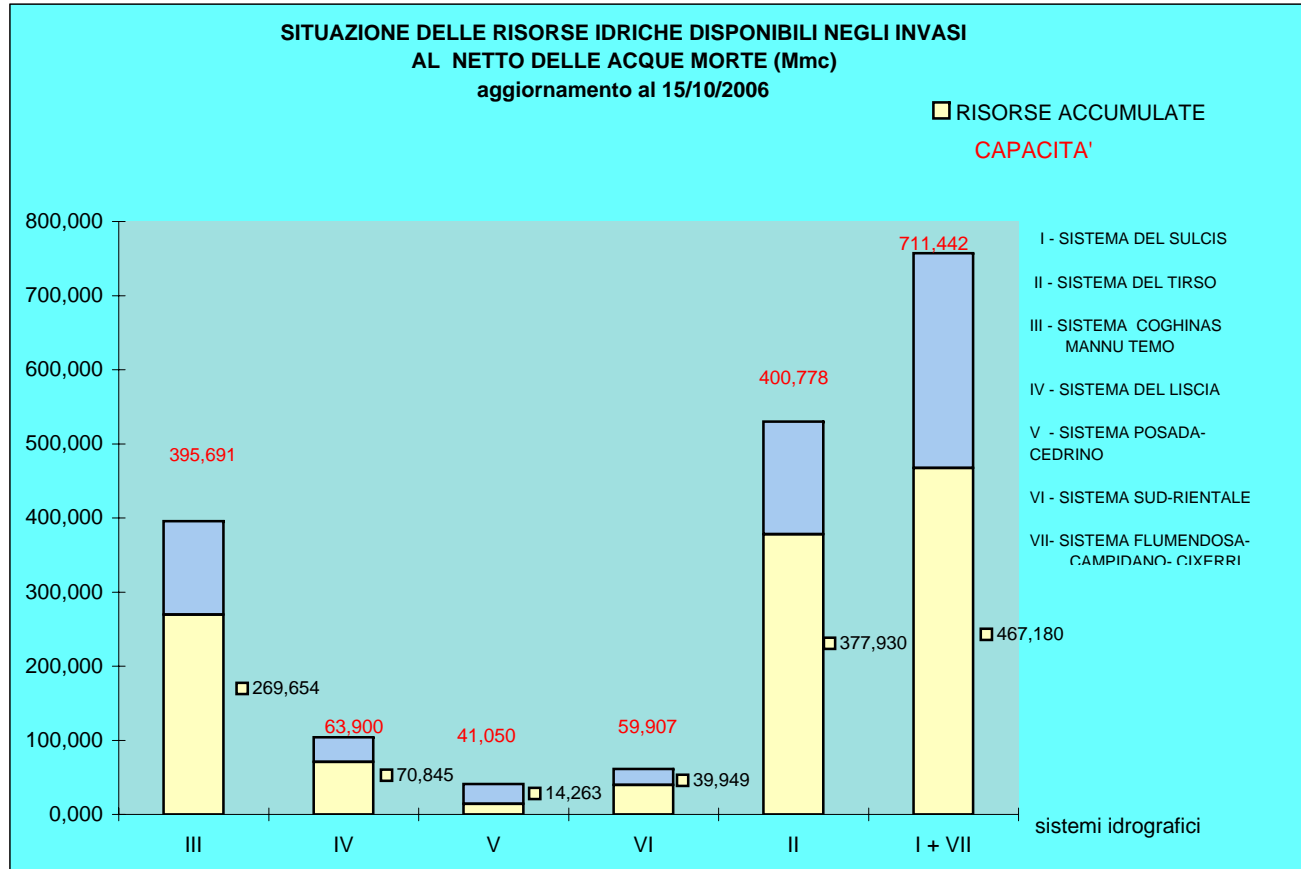
(\*\*) Il volume di acque morte è interamente utilizzabile

(\*\*\*) Con l'utilizzazione della stazione di pompaggio sono disponibili 30 Mmc di acque morte -

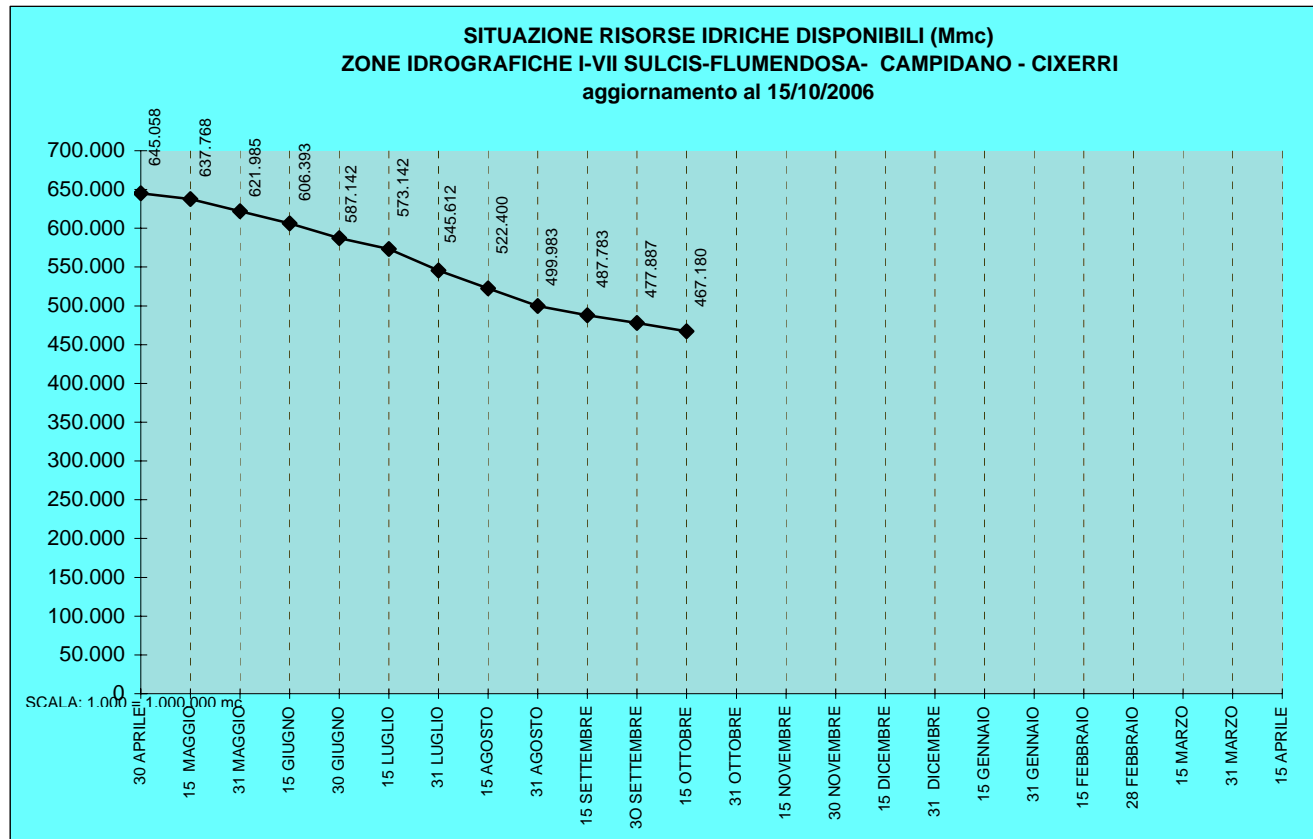
(\*\*\*\*) Totale disponibile nel sistema Taloro al **15/10/2006** **27,051** Mmc

(\*\*\*\*\*) Autorizzazione temporanea al superamento della quota autorizzata (invasi sperimentali fino a 79,542)

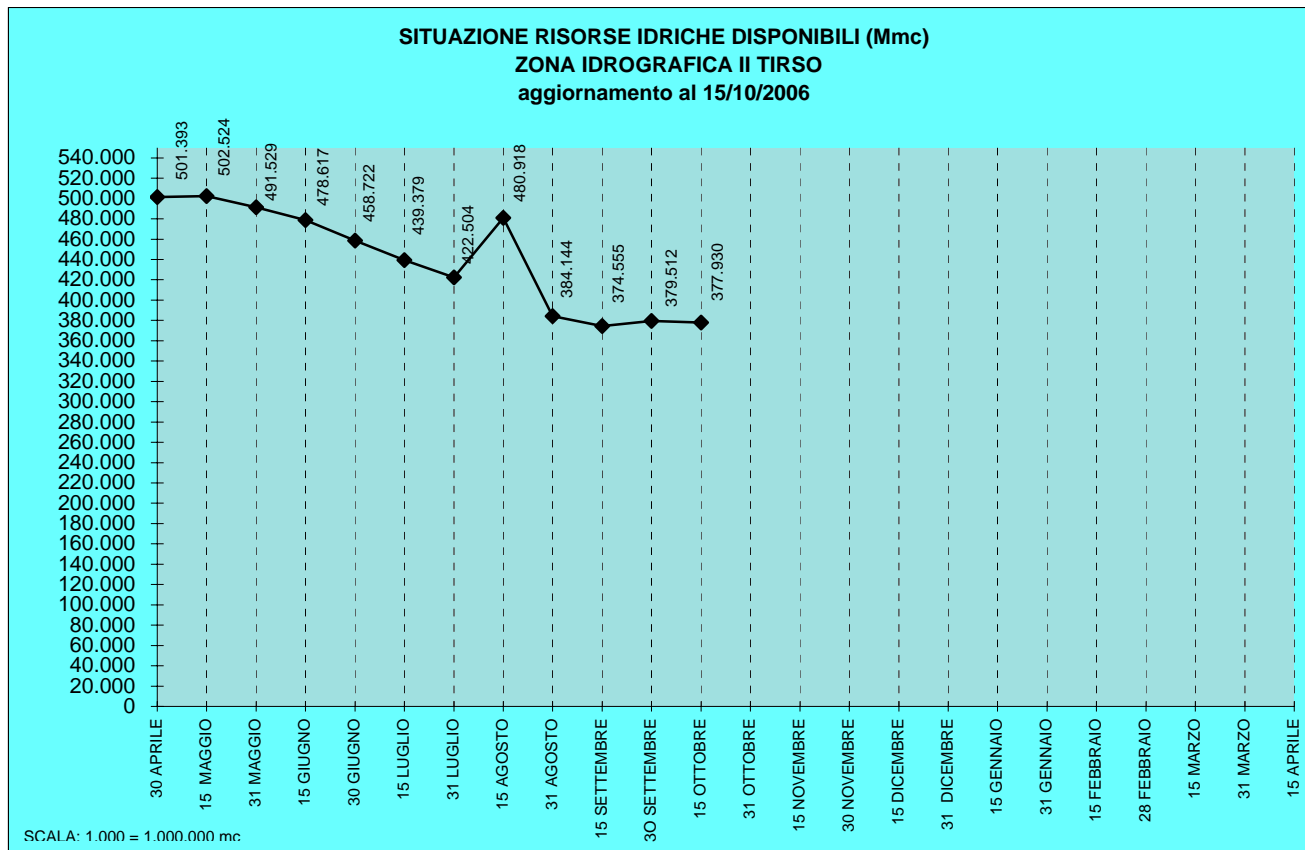
**REGIONE AUTONOMA DELLA SARDEGNA**  
**Ufficio Commissario Governativo per l'Emergenza Idrica in Sardegna**



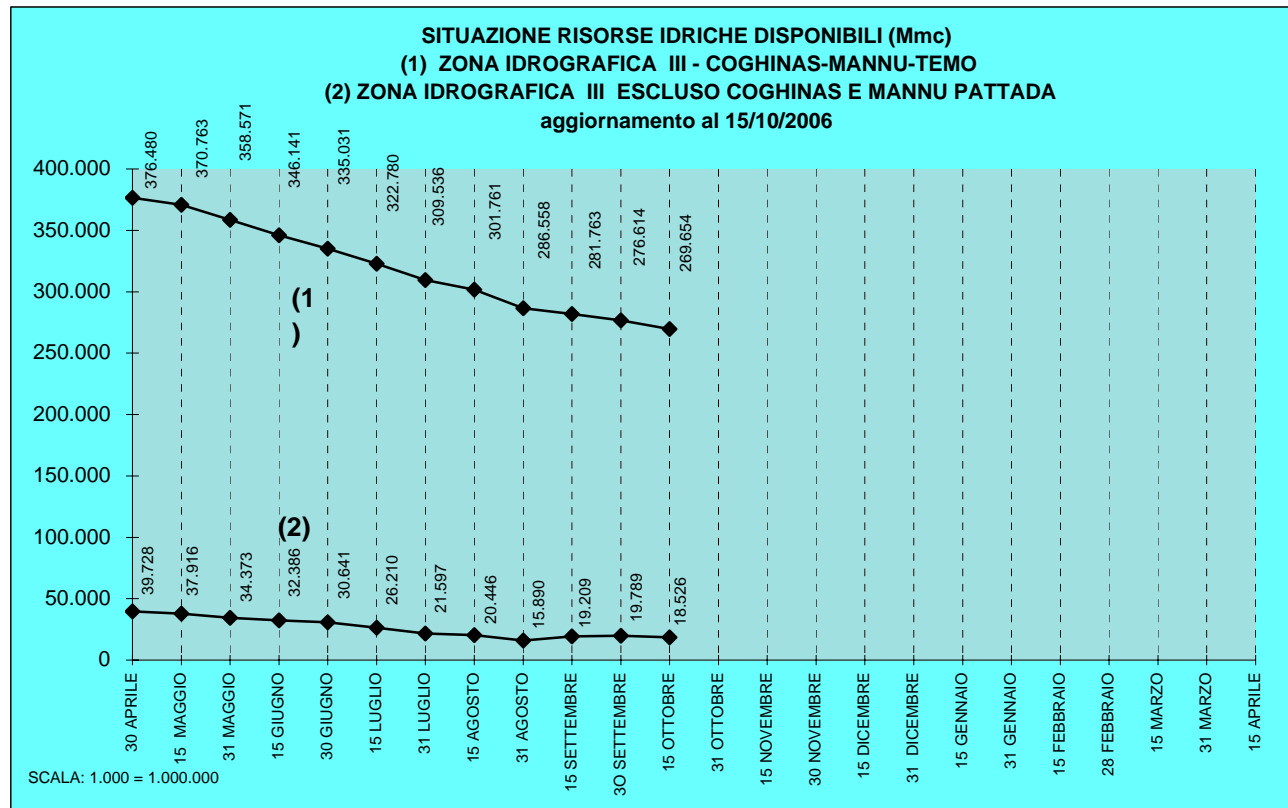
REGIONE AUTONOMA DELLA SARDEGNA  
Ufficio del Commissario Governativo per l'Emergenza Idrica in Sardegna



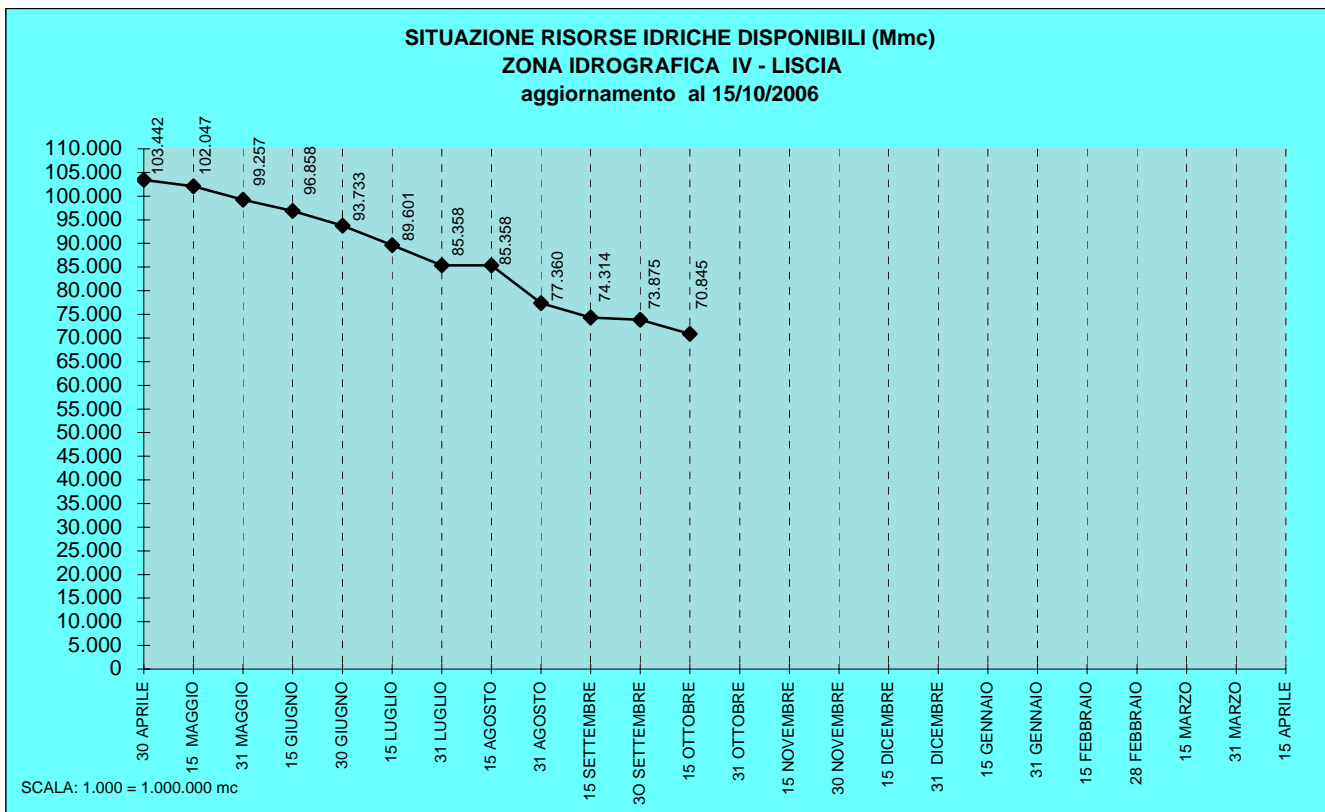
REGIONE AUTONOMA DELLA SARDEGNA  
Ufficio del Commissario Governativo per l'Emergenza Idrica in Sardegna



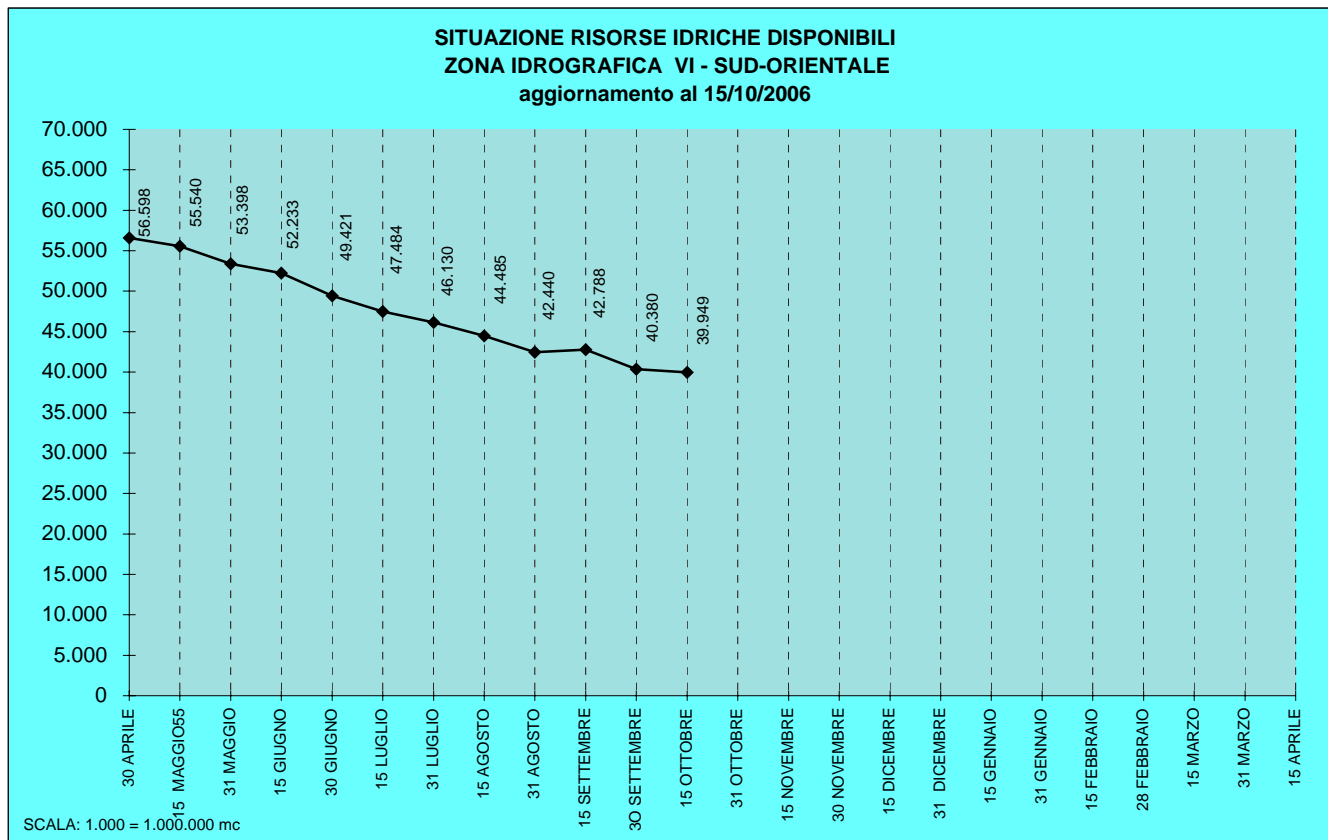
REGIONE AUTONOMA DELLA SARDEGNA  
 Ufficio del Commissario Governativo per l'Emergenza Idrica in Sardegna



REGIONE AUTONOMA DELLA SARDEGNA  
Ufficio del Commissario Governativo per l'Emergenza Idrica in Sardegna



REGIONE AUTONOMA DELLA SARDEGNA  
Ufficio del Commissario Governativo per l'Emergenza Idrica in Sardegna



REGIONE AUTONOMA DELLA SARDEGNA  
Ufficio del Commissario Governativo per l'Emergenza Idrica in Sardegna

