

REGIONE AUTONOMA DELLA SARDEGNA
Ufficio Commissario Governativo per l'Emergenza Idrica in Sardegna

**SITUAZIONE DELLE RISORSE IDRICHE DISPONIBILI NEGLI INVASI
AL NETTO DELLE ACQUE MORTE**

CONFRONTO DATI DAL 15 GIUGNO AL 30 GIUGNO 2007

DENOMINAZIONE INVASO	ZONE IDROGRAFICHE	CAPACITA' INVASO (*)		RISORSE ACCUMULATE Mmc					
		massima Mmc	autorizzata Mmc	15-giu		30-giu		var. invaso	var. zona
				tot.zona	tot.zona	tot.zona	tot.zona		
COGHINAS	III - Coghinas- Mannu-Temo	261,929	223,906	168,069		162,390		-5,679	
CASTELDORIA	"	3,470	3,470	1,768		2,490		0,722	
CUGA	"	33,925	25,000	17,132		18,267		1,135	
TEMO(****)	"	81,176	58,865	53,173		48,238		-4,935	
BIDIGHINZU	"	11,000	11,000	2,870		2,453		-0,417	
BUNNARI	"	1,610	1,610	0,000		0,000		0,000	
MANNU PATTADA	"	71,840	71,840	62,900	305,912	59,490	293,328	-3,410	-12,584
LISCIA	IV - Liscia	104,000	104,000	100,206	100,206	96,969	96,969	-3,237	-3,237
POSADA	V - Posada Cedrino	25,000	25,000	24,686		22,830		-1,856	
CEDRINO	"	16,050	16,050	15,471	40,157	14,803	37,633	-0,668	-2,524
SANTA LUCIA	VI - Sud-Orientale	3,100	3,100	3,072		3,024		-0,048	
BAU MUGGERIS	"	58,367	58,367	49,318	52,390	46,980	50,004	-2,338	-2,386
GOVOSSAI (**)	II - Tirso	3,062	2,231	2,177		2,176		-0,001	
OLAI (**)	"	16,200	16,200	16,083		15,670		-0,413	
SOS CANALES	"	3,580	3,580	3,204		5,069		1,865	
BENZONE	"	1,108	1,108	0,425		0,385		-0,040	
CUCCHINADORZA	"	16,986	16,986	9,252		6,700		-2,552	
GUSANA	"	58,903	58,903	49,673		51,600		1,927	
Da riserva strategica sistema Taloro				-19,000		-19,000	(****)		
CANTONIERA	"	748,200	430,000	442,380		428,678		-13,702	
TORREI	"	0,940	0,940	0,934	505,128	0,905	492,183	-0,029	-12,945
MONTE PRANU	I - Sulcis	49,300	49,300	29,768		28,492		-1,276	
BAU PRESSIU	"	8,250	8,250	4,486		4,114		-0,372	
FLUMENDOSA(***)	VII	263,000	263,000	255,295		255,462		0,167	
BASSO CIXERRI	Flumendosa-Campidano-Cixerri	24,000	24,000	23,311		23,189		-0,122	
RIO LENI	"	19,500	19,500	17,935		17,935		0,000	
IS BARROCUS	"	12,250	12,250	12,384		11,204		-1,180	
MULARGIA	"	323,000	323,000	302,054		290,554		-11,500	
FLUMINEDDU	"	1,420	1,420	1,195		1,472		0,277	
SA FORADA	"	1,270	1,130	1,051		1,021		-0,030	
CASAFIUME	"	0,750	0,750	0,403		0,288		-0,115	
SIMBIRIZZI	"	30,300	30,300	16,121		15,509		-0,612	
PUNTA GENNARTA	"	12,700	12,700	4,021		3,474		-0,547	
MEDAU ZIRIMILIS	"	18,800	6,700	4,916		4,636		-0,280	
CORONGIU	"	4,740	4,740	3,742	676,682	3,742	661,092	0,000	-15,590
TOTALE		2.289,726	1.889,196	1680,475		1631,209		-49,266	
TOTALE al netto di Coghinas e Mannu Pattada		1.955,957	1.593,450	1449,506		1409,329		-40,177	

(*) Le capacità indicate sono al netto delle acque morte - volume di acqua che non può essere derivato per l'utilizzazione in quanto al di sotto della quota minima di invaso.

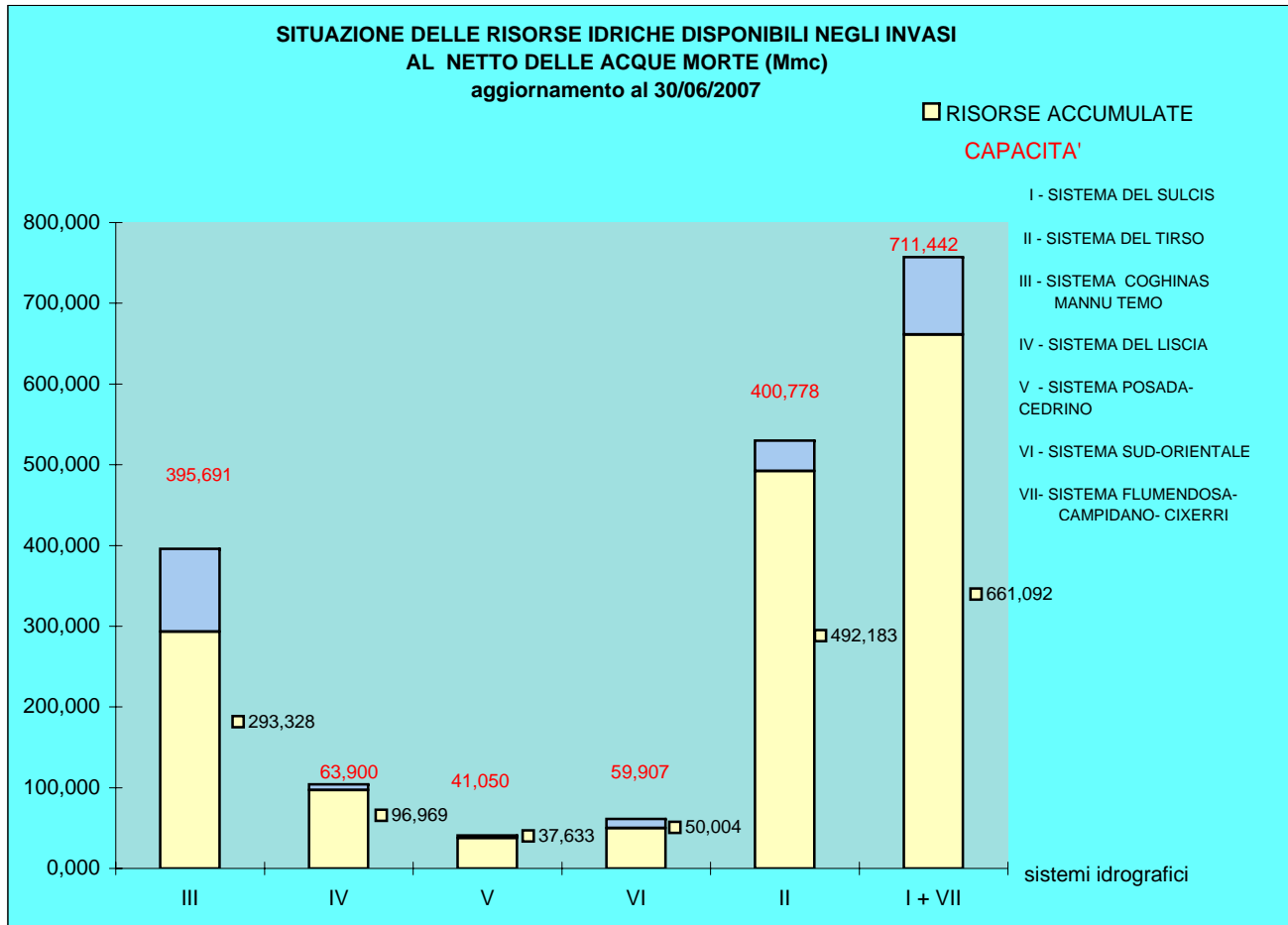
(**) Il volume di acque morte è interamente utilizzabile

(***) Con l'utilizzazione della stazione di pompaggio sono disponibili 30 Mmc di acque morte -

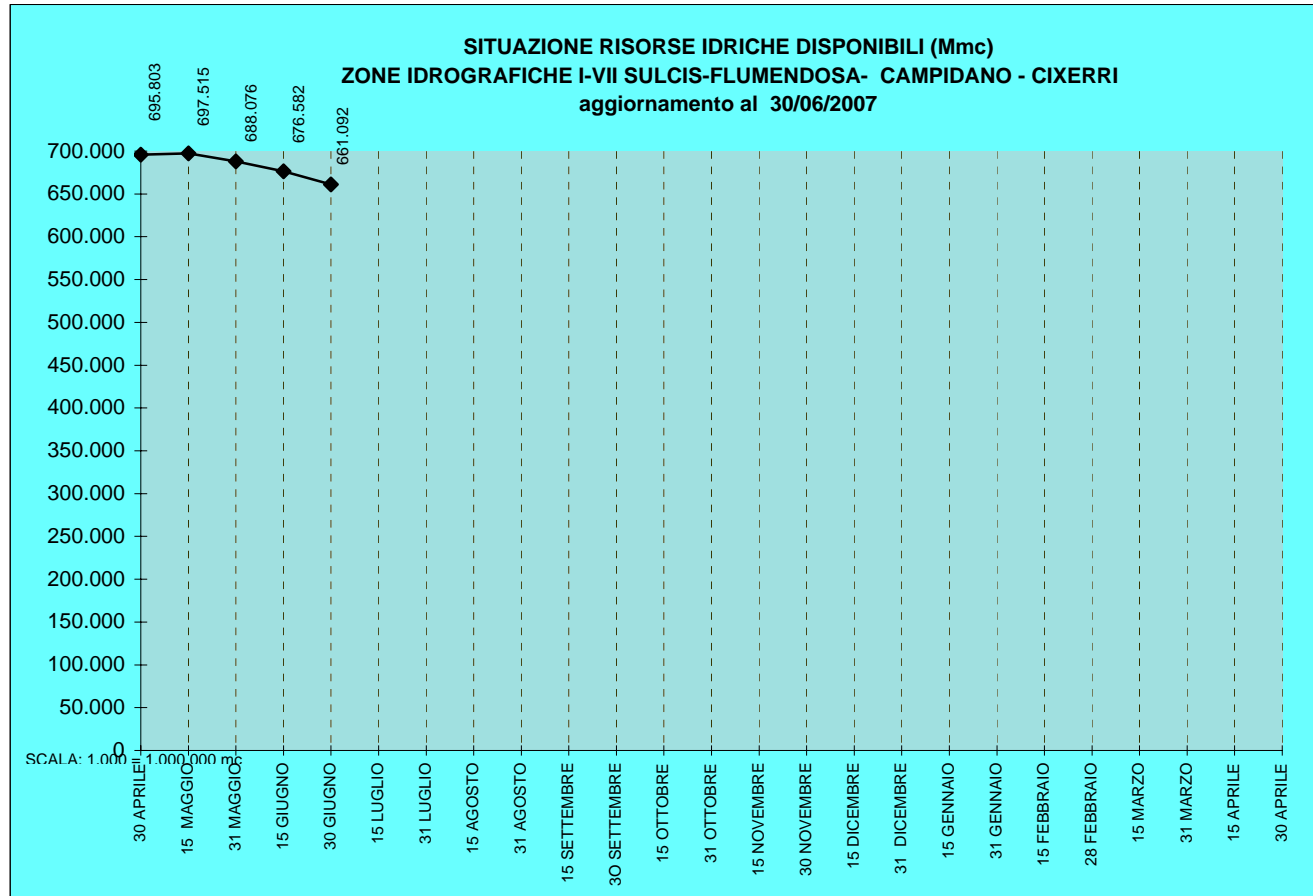
(****) Totale disponibile nel sistema Taloro al **30/06/2007** **39,685** Mmc

(*****) Autorizzazione temporanea al superamento della quota autorizzata (invasi sperimentali fino a 79,542)

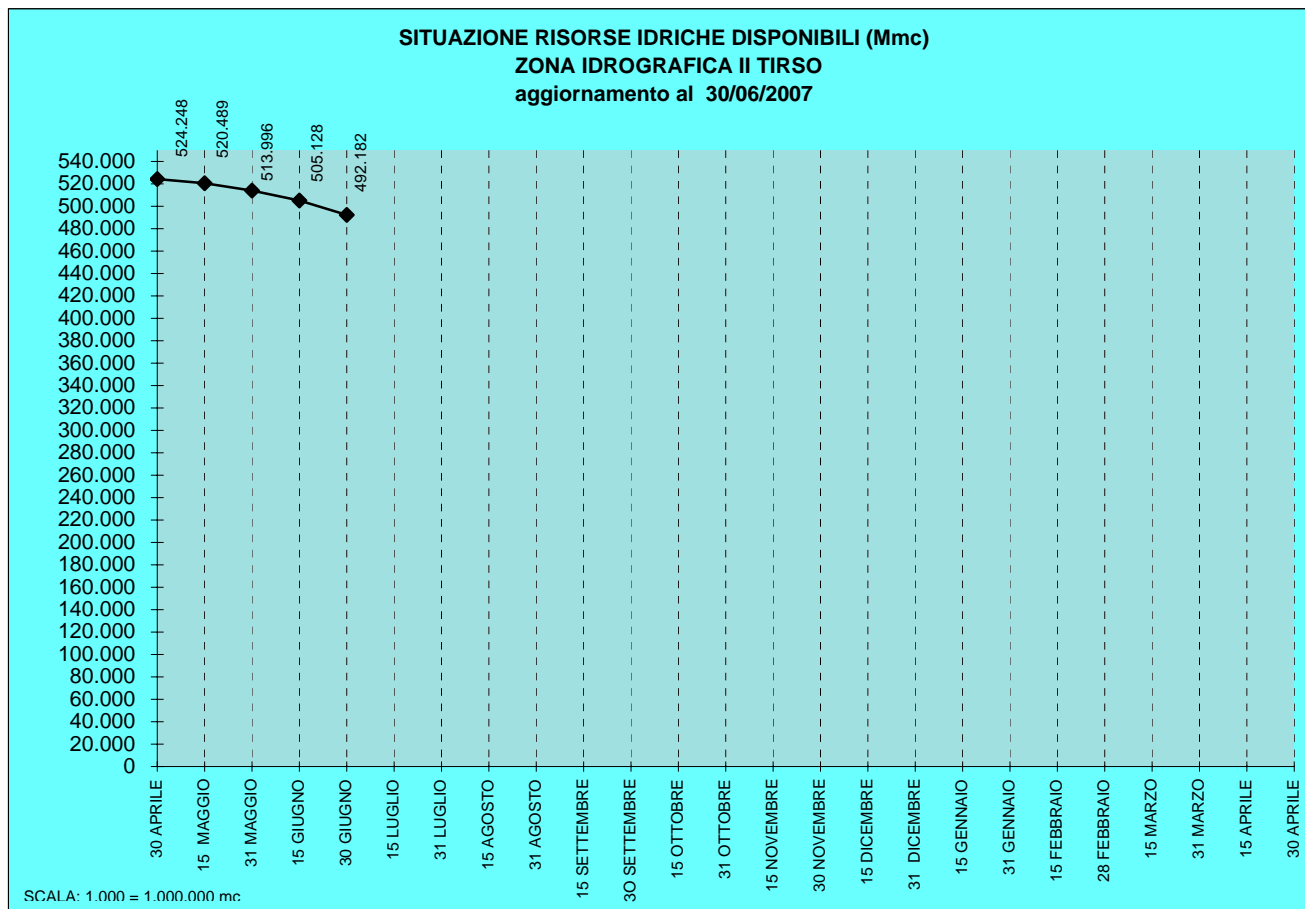
REGIONE AUTONOMA DELLA SARDEGNA
Ufficio Commissario Governativo per l'Emergenza Idrica in Sardegna



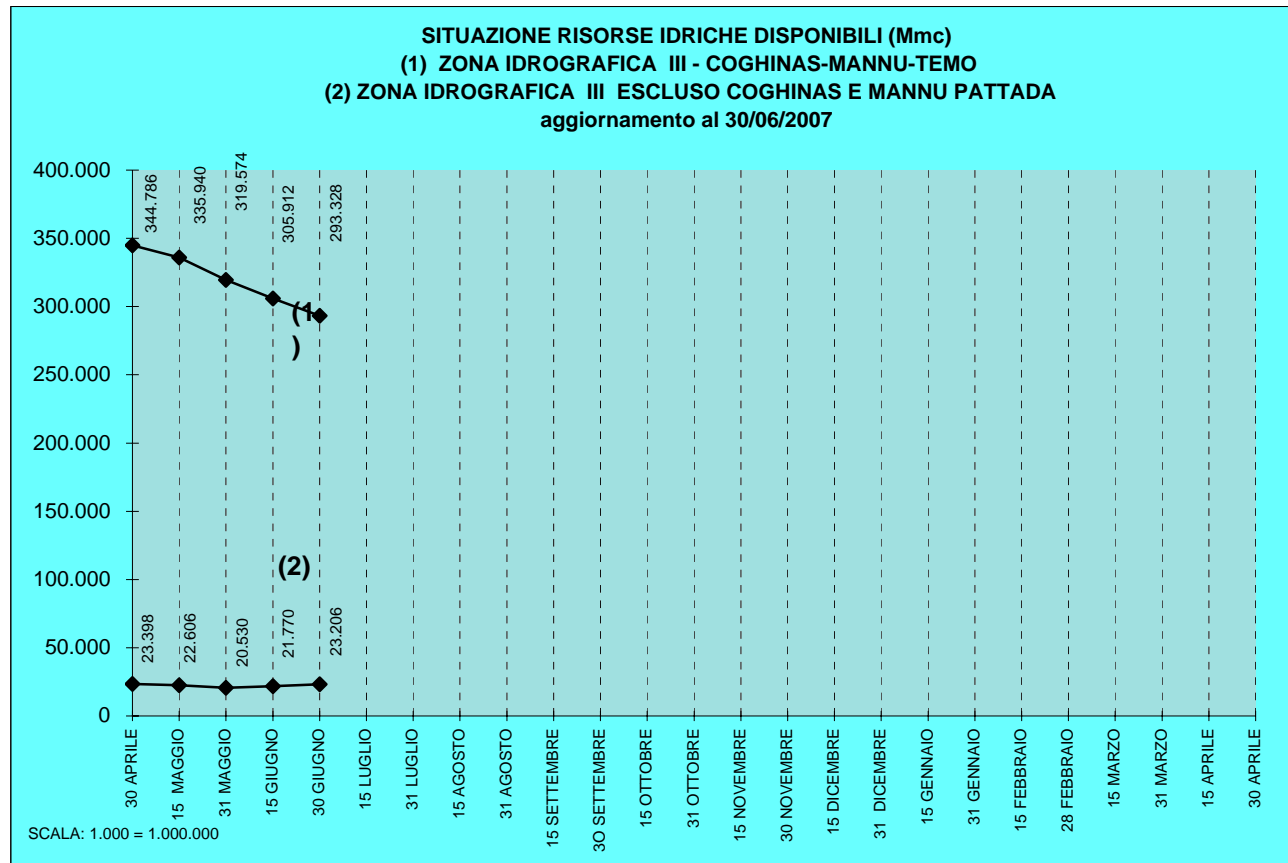
REGIONE AUTONOMA DELLA SARDEGNA
Ufficio del Commissario Governativo per l'Emergenza Idrica in Sardegna



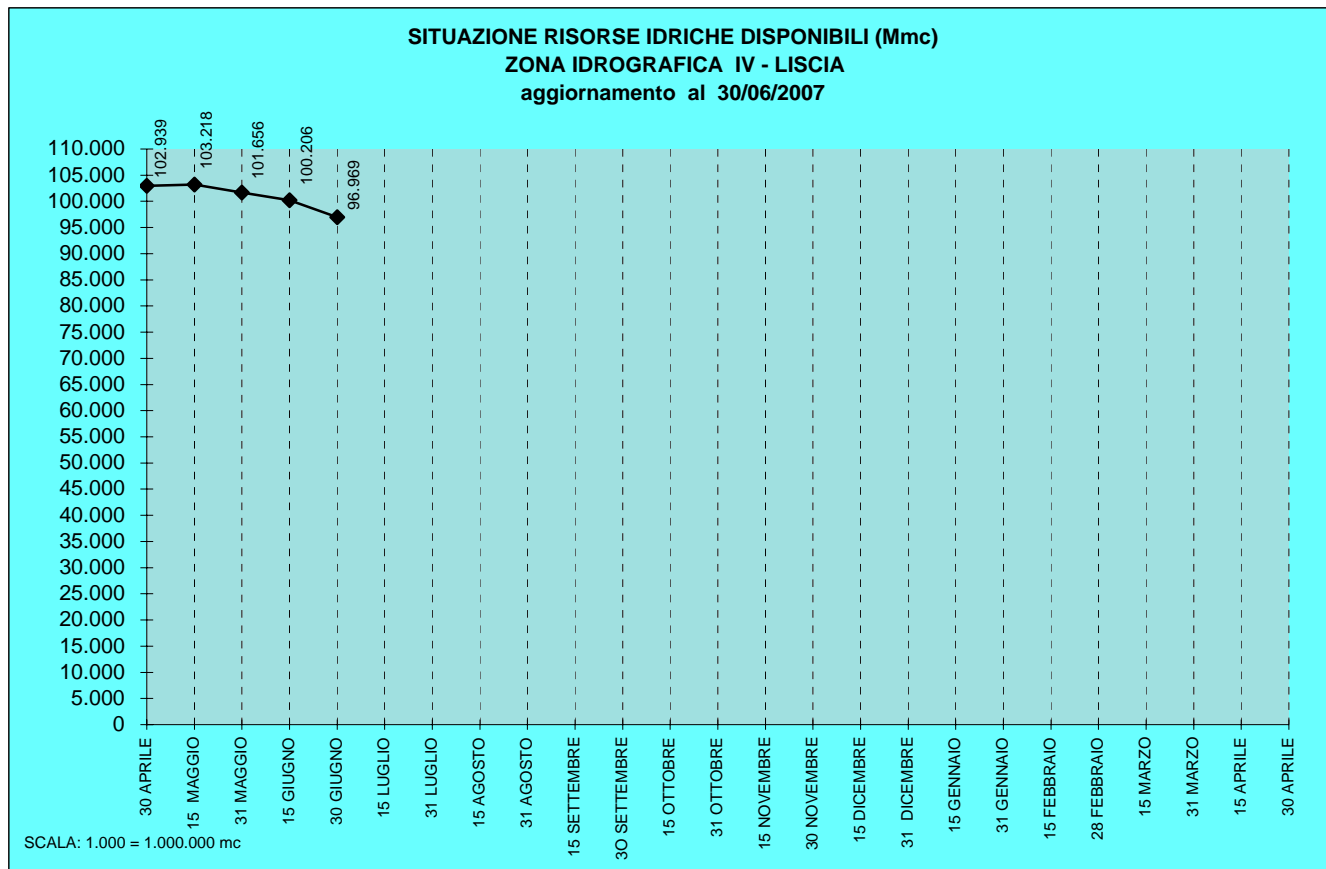
REGIONE AUTONOMA DELLA SARDEGNA
Ufficio del Commissario Governativo per l'Emergenza Idrica in Sardegna



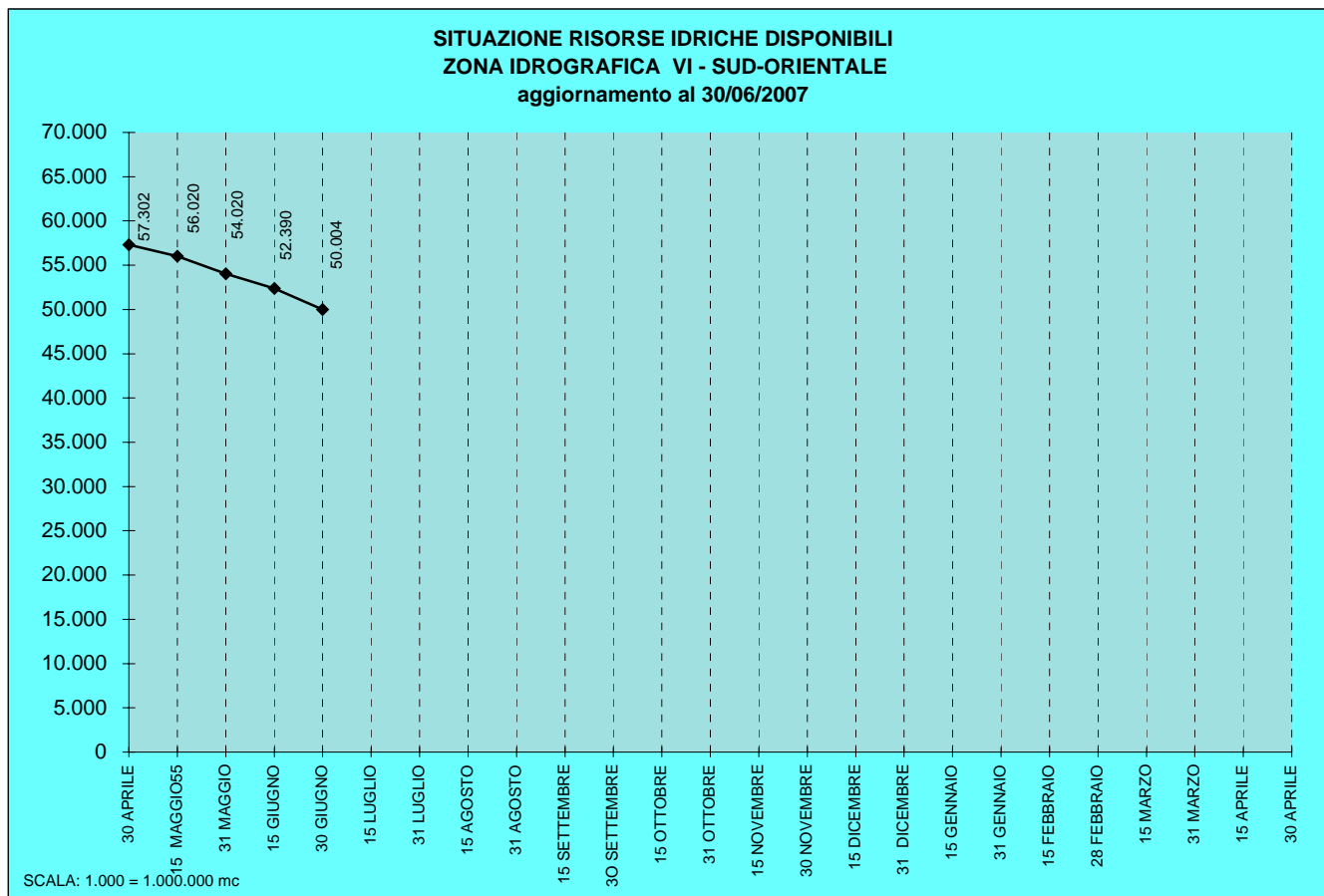
REGIONE AUTONOMA DELLA SARDEGNA
Ufficio del Commissario Governativo per l'Emergenza Idrica in Sardegna



REGIONE AUTONOMA DELLA SARDEGNA
Ufficio del Commissario Governativo per l'Emergenza Idrica in Sardegna



REGIONE AUTONOMA DELLA SARDEGNA
Ufficio del Commissario Governativo per l'Emergenza Idrica in Sardegna



REGIONE AUTONOMA DELLA SARDEGNA
Ufficio del Commissario Governativo per l'Emergenza Idrica in Sardegna

